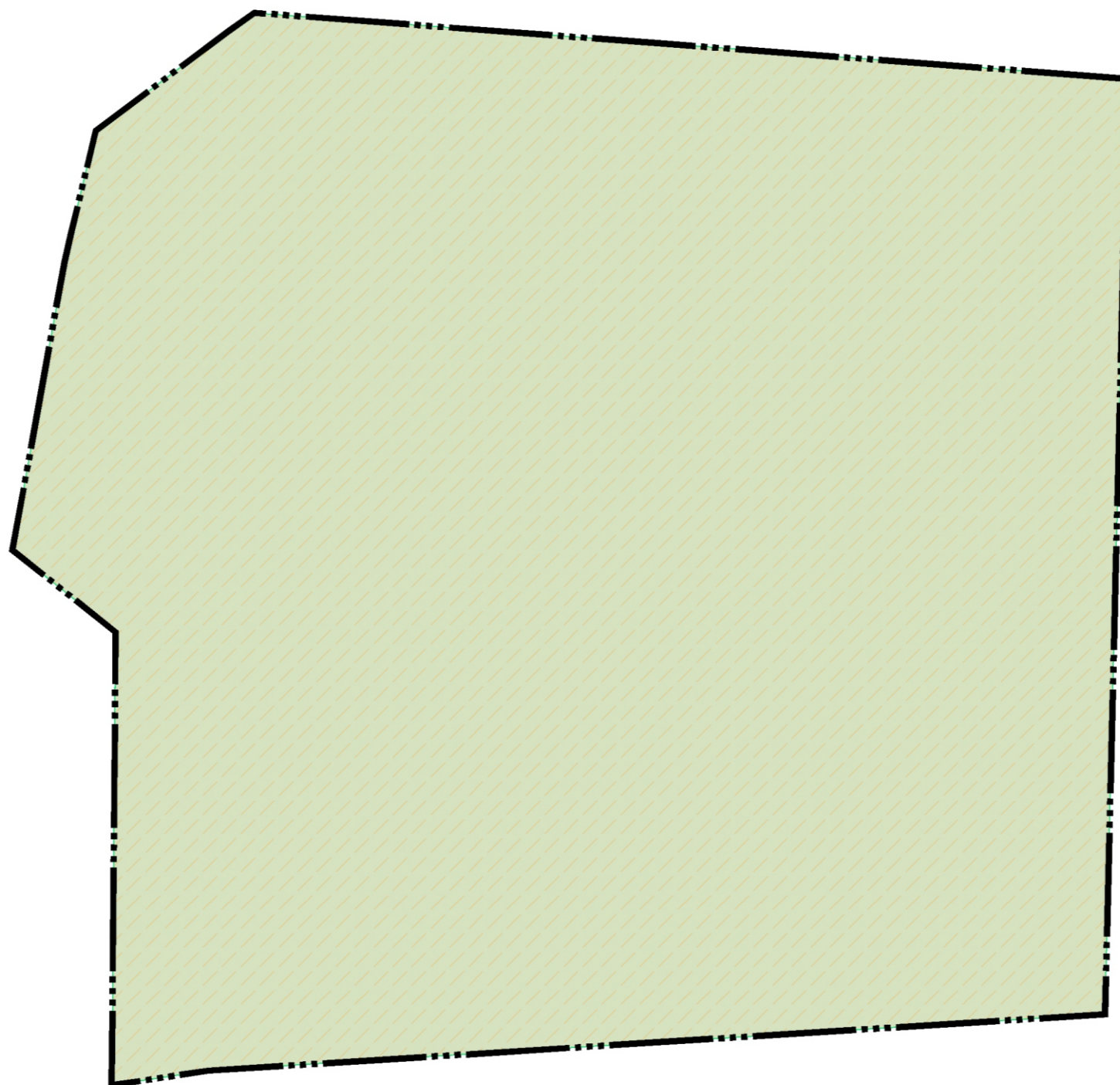








**План сучасного використання земель за формою власності із
зазначенням категорій та виду цільового призначення з урахуванням
наявних обмежень та обтяжень,
М 1:2000**



УМОВНІ ПОЗНАЧЕННЯ:

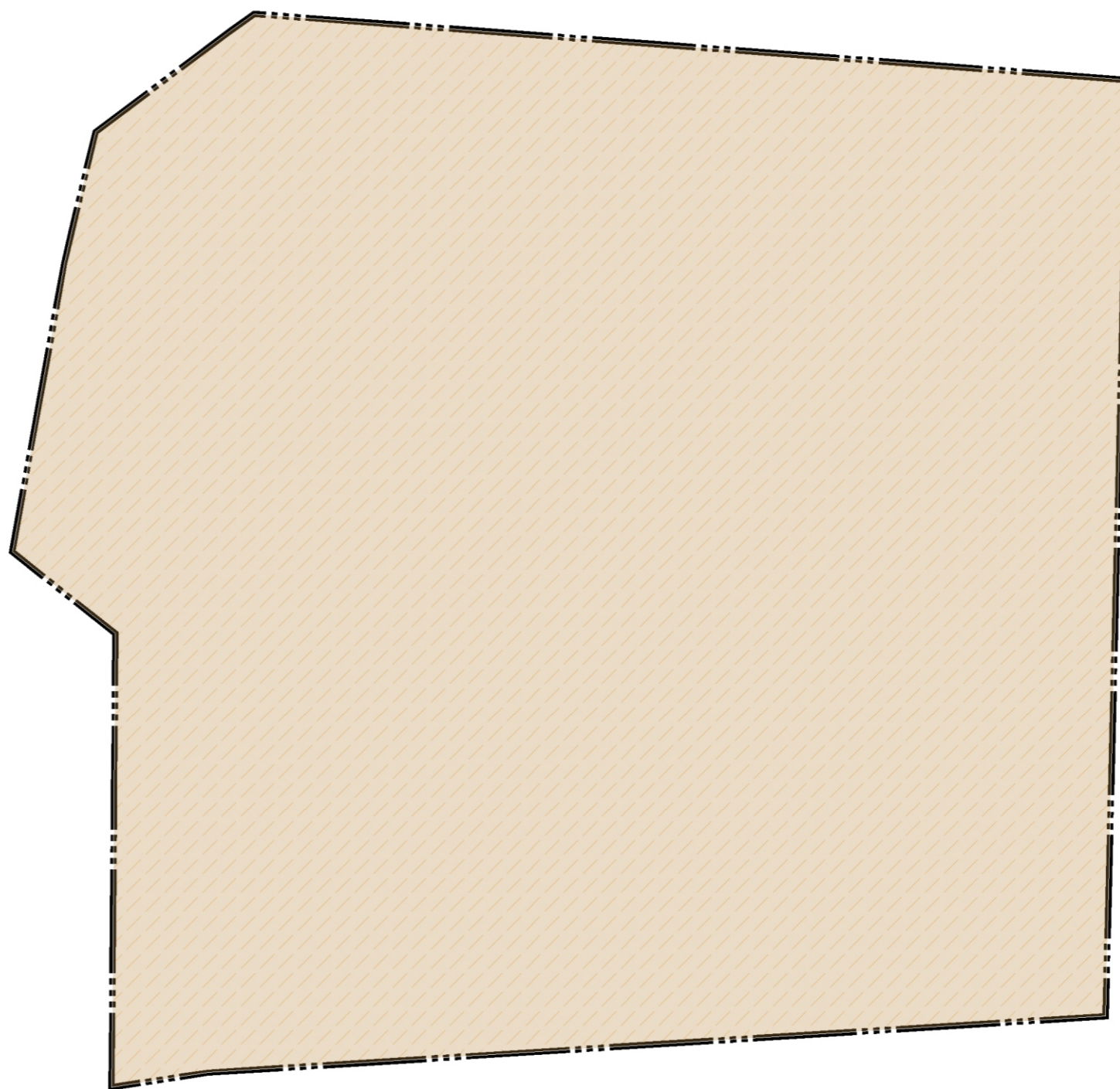
-  Межа території, що проектується
-  Земельні ділянки, що використовуються без зареєстрованого права на них
-  Земельна ділянка сільськогосподарського призначення

ОБМЕЖЕННЯ ТА ОБТЯЖЕННЯ НА ЗЕМЕЛЬНІЙ ДІЛЯНЦІ ВІДСУТНІ

			Підпис	Дата	№ проекту: 23003-ДПТ			
					Детальний план території для визначення земельної ділянки під будівництво та обслуговування об'єктів фізичної культури і спорту в с.Сергіївка Миргородського району Полтавської області			
Директор	В.Лста			2023		Стадія	Аркуш	Аркушів
СІЗ	М.Голець				ДПТ	3	10	
Виконав	О.Пустовіт				План сучасного використання земель за формою власності із зазначенням категорій та виду цільового призначення з урахуванням наявних обмежень та обтяжень			
								ТОВ «Консультаційний Центр»



**План існуючого використання земель у розрізі угідь,
М 1:2000**



Експлікація угідь в межах території детального проектування

Код і назва угіддя	013.00 Землі під сільськогосподарськими та іншими господарськими будівлями і дворами	Разом, га
Всього в межах проектування, га	12,0732	12,0732

УМОВНІ ПОЗНАЧЕННЯ:

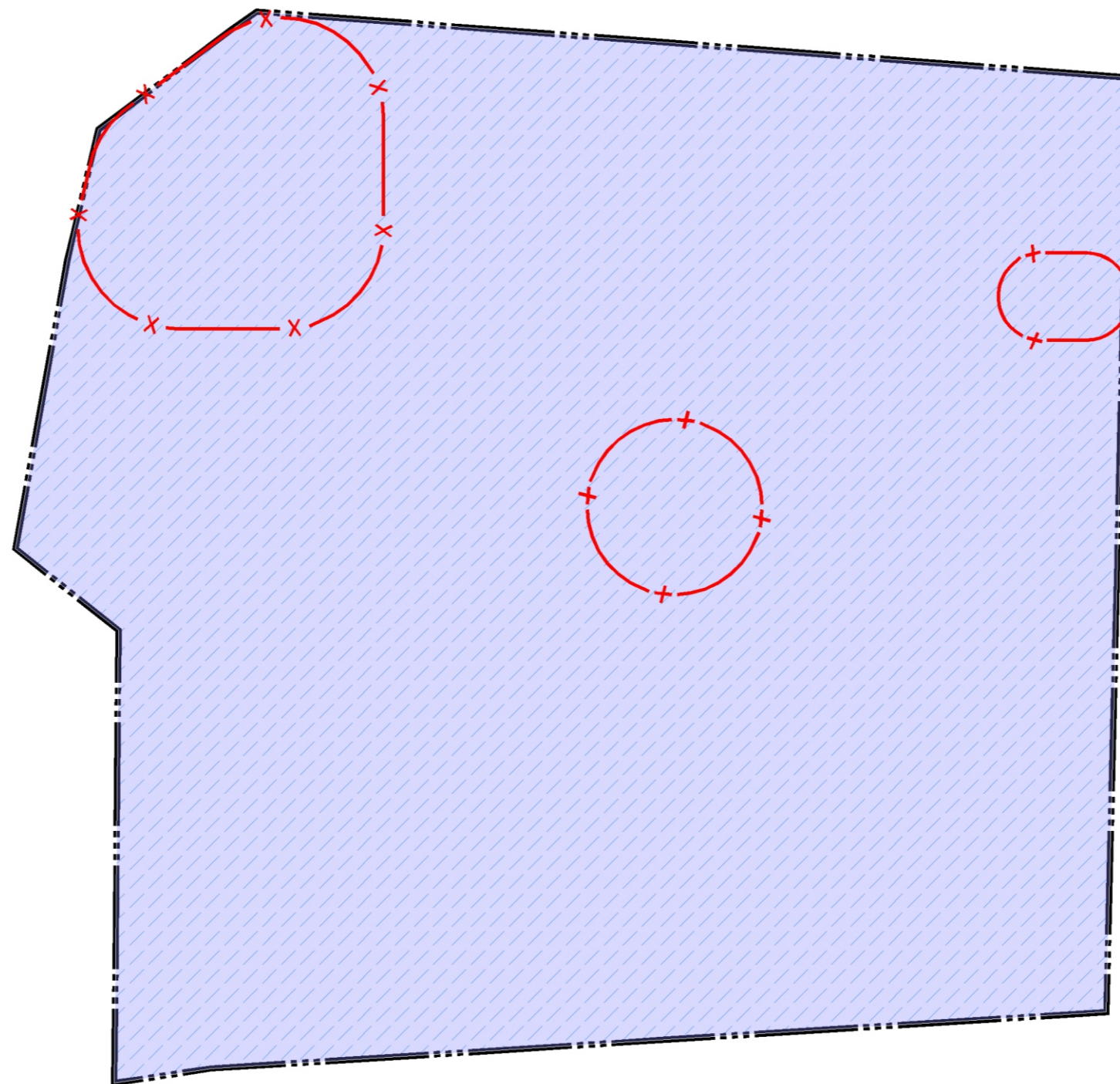
- Межа території, що проектується
- 013.00 Землі під сільськогосподарськими та іншими господарськими будівлями і дворами
- Земельна ділянка сільськогосподарського призначення

ОБМЕЖЕННЯ ТА ОБТЯЖЕННЯ НА ЗЕМЕЛЬНІЙ ДІЛЯНЦІ ВІДСУТНІ






			Підпис	Дата	№ проекту: 23003-ДПТ			
					Детальний план території для визначення земельної ділянки під будівництво та обслуговування об'єктів фізичної культури і спорту в с.Сергіївка Миргородського району Полтавської області			
Директор	В.Лета			2023	Замовник: Виконавчий комітет Сергіївської сільської ради Миргородського району Полтавської області	Стадія	Аркуш	Аркушів
СІЗ	М.Голець				ДПТ	3	10	
Виконав	О.Пустовіт				План існуючого використання земель у розрізі угідь			




**План перспективного використання земель за формою власності із зазначенням категорій та виду цільового призначення з урахуванням наявних обмежень та обтяжень,
М 1:2000**



УМОВНІ ПОЗНАЧЕННЯ:

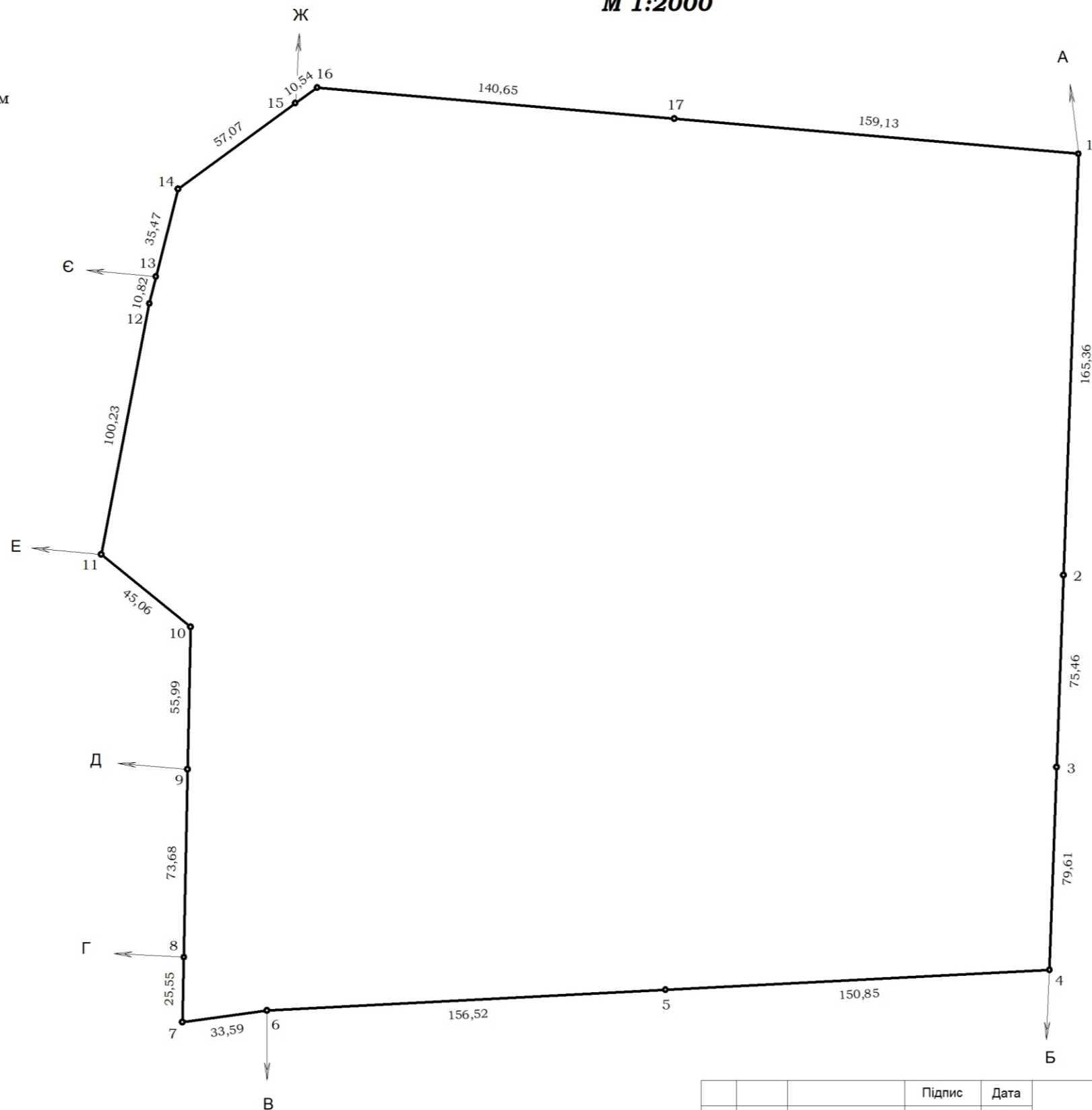
-  Межа території, що проектується
-  008.03 Землі під соціально культурними об'єктами
-  Земельна ділянка рекреаційного призначення
-  Санітарно-захисна зона
-  Прибрежна-захисна смуга

			Підпис	Дата	№ проекту: 23003-ДПТ			
					Детальний план території для визначення земельної ділянки під будівництво та обслуговування об'єктів фізичної культури і спорту в с.Сергіївка Миргородського району Полтавської області			
Директор	В.Лста			2023	Замовник: Виконавчий комітет Сергіївської сільської ради Миргородського району Полтавської області	Стадія	Аркуш	Аркушів
СІЗ	М.Голець					ДПТ	3	10
Виконав	О.Пустовіт				План перспективного використання земель за формою власності із зазначенням категорій та виду цільового призначення з урахуванням наявних обмежень та обтяжень	 ТОВ «Консультаційний Центр»		



**План земельних ділянок, сформованих за результатами розроблення детального плану, відомості про які підлягають внесенню до Державного земельного кадастру
М 1:2000**

Площа = 12,0732 га
Периметр = 1375,57 м



ВІДОМОСТІ ПРО ЦІЛЬОВЕ ПРИЗНАЧЕННЯ ЗЕМЕЛЬНОЇ ДІЛЯНКИ (ЗГІДНО КВЦПЗД)

№	КВЦПЗД (код)	КВЦПЗД (назва)	Загальна площа
1	07.02	Для будівництва та обслуговування об'єктів фізичної культури і спорту	12,0732

ЕКСПЛІКАЦІЯ ЗЕМЕЛЬНИХ УГІДЬ (ЗГІДНО КВЗУ)

№	Код угіддя	Назва угіддя	Площа (га)
		Усього земель	12,0732
1	008.03	Землі під соціально-культурними об'єктами	12,0732

ОПИС МЕЖ

від А до Б землі комунальної власності (проїжджа частина) (кад. номер не визначено)
 від Б до В землі приватної власності гр.Дрожжин О. І. (кад. номер 5320485201:01:003:0018)
 від В до Г землі комунальної власності (кад. номер не визначено)
 від Г до Д землі приватної власності гр.Стриж Н. Г. (кад. номер 5320483400:00:004:0005)
 від Д до Е землі приватної власності гр.Стриж Н. Г. (кад. номер 5320483400:00:004:0004)
 від Е до Є землі приватної власності гр.Гапоненко І. Г. (кад. номер 5320483400:00:004:0003)
 від Є до Ж землі приватної власності гр.Стриж Н. Г. (кад. номер 5320483400:00:004:0002)
 від Ж до А землі приватної власності гр.Турик Н. І. (кад. номер 5320483400:00:004:0007)

		Підпис	Дата	№ проекту: 23003-ДПТ		
				Детальний план території для визначення земельної ділянки під будівництво та обслуговування об'єктів фізичної культури і спорту в с.Сергіївка Миргородського району Полтавської області		
Директор	В.Лста		2023	Замовник: Виконавчий комітет Сергіївської сільської ради Миргородського району Полтавської області	Стадія	Аркуш
СІЗ	М.Голець			ДПТ	3	Аркушів
Виконав	О.Пустовіт			План земельних ділянок, сформованих за результатами розроблення детального плану, відомості про які підлягають внесенню до Державного земельного кадастру		
				ТОВ «Консультаційний Центр»		